

COMPANHIA DE PESQUISA DE RECURSOS MINERAIS - CPRM
DIRETORIA DE HIDROLOGIA E GESTÃO TERRITORIAL - DHT
SUPERINTENDÊNCIA REGIONAL DE BELO HORIZONTE - SUREG/BH

Boletim do Sistema de Alerta Hidrológico da Bacia do rio Doce

Belo Horizonte, 20 de março de 2018.

Níveis das estações Fluviométricas provenientes da Rede Hidrometeorológica Nacional de responsabilidade da Agência Nacional de Águas (ANA), operada pelo Serviço Geológico do Brasil (CPRM).

DATA/HORA	Ponte Nova	Cach. dos Óculos	Nova Era	Mário de Carvalho	Belo Oriente	Naque Velho	Gov. Valadares	Vila Matias	Tumiritinga	Colatina	Linhares
19/03/2018 13:00	218	363	144	307	358	304	237	110		272	176
19/03/2018 14:00	217	362	140	306	358	301	237	110		271	177
19/03/2018 15:00	213	361	138	302	359	298	237	110		270	177
19/03/2018 16:00	205	360	137	297	359	295	237	111		269	178
19/03/2018 17:00	195	359	135	291	359	293	237	112		269	180
19/03/2018 18:00	192	358	131	287	359	292	239	114		269	179
19/03/2018 19:00	196	358	125	284	358	291	240	115		269	180
19/03/2018 20:00	206	356	120	279	358	290	241	116		269	182
19/03/2018 21:00	227	355	122	274	357	289	241	116		268	182
19/03/2018 22:00	229	355	123	267	357	287	241	116		268	185
19/03/2018 23:00	220	355	121	260	356	286	241	115		268	185
20/03/2018 00:00	213	354	117	253	355	283	241	115		268	185
20/03/2018 01:00	209	354	114	248	353	282	240	114		268	185
20/03/2018 02:00	208	354	115	245	352	280	241	114		269	184
20/03/2018 03:00	206	354	119	244	350	279	241	113		270	183
20/03/2018 04:00	206	353	121	244	348	277	241	113		273	183
20/03/2018 05:00	205	353	123	244	346	276	241	112		276	182
20/03/2018 06:00	203	352	122	244	343	274	240	112		280	182
20/03/2018 07:00	201	351	119	243	341	274	240	112		283	180
20/03/2018 08:00	201	350	115	241	339	271	240	110		286	180
20/03/2018 09:00	200	348	111	238	337	269	240	108		288	180
20/03/2018 10:00	198	347	110	234	335	268	241	106		289	179
20/03/2018 11:00	196	346	111	231	333	268	241	105		290	179
20/03/2018 12:00	194	344	112	227	332	268	240	104		290	
Cota de Alerta:	280		350	440	860	700	320	660	400	570	330
Cota de Inundação:	330	1250	470	520	900	740	360	700	450	620	345

Cotas em centímetros

Link do Sistema de Alerta Hidrológico da Bacia do rio Doce: <http://www.cprm.gov.br/sace/doce>

As previsões apresentadas neste Boletim são baseadas em modelos hidrológicos e estão sujeitas às incertezas inerentes aos mesmos. Os dados hidrológicos utilizados nos boletins são provenientes da Rede Hidrometeorológica Nacional de responsabilidade da Agência Nacional de Águas (ANA), operada pelo Serviço Geológico do Brasil (CPRM) e demais parceiros.

Atenciosamente,

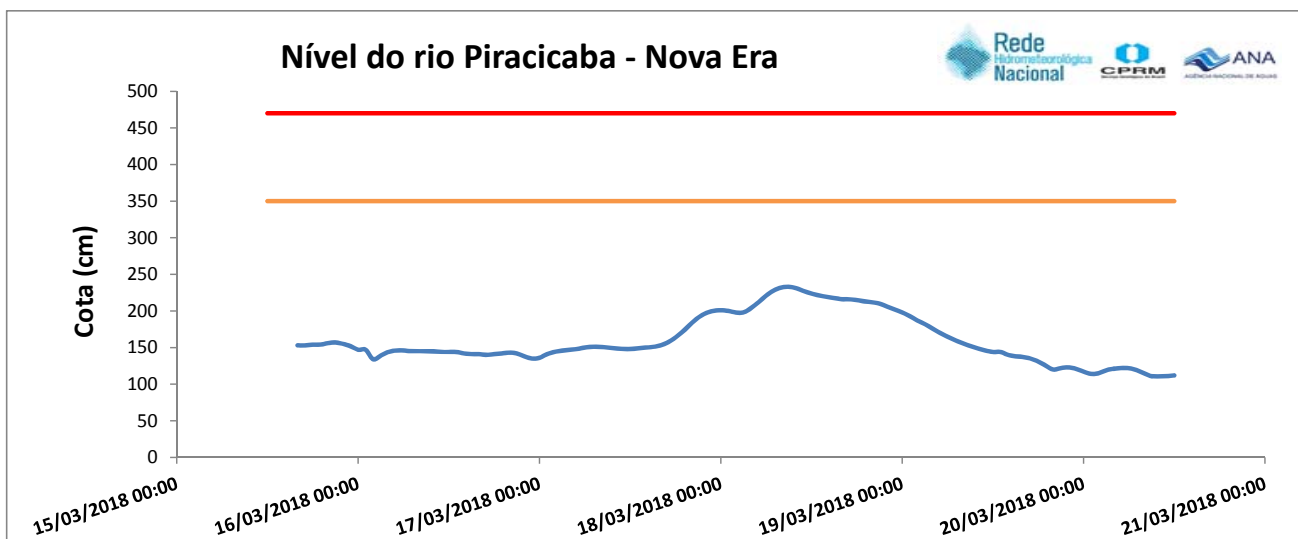
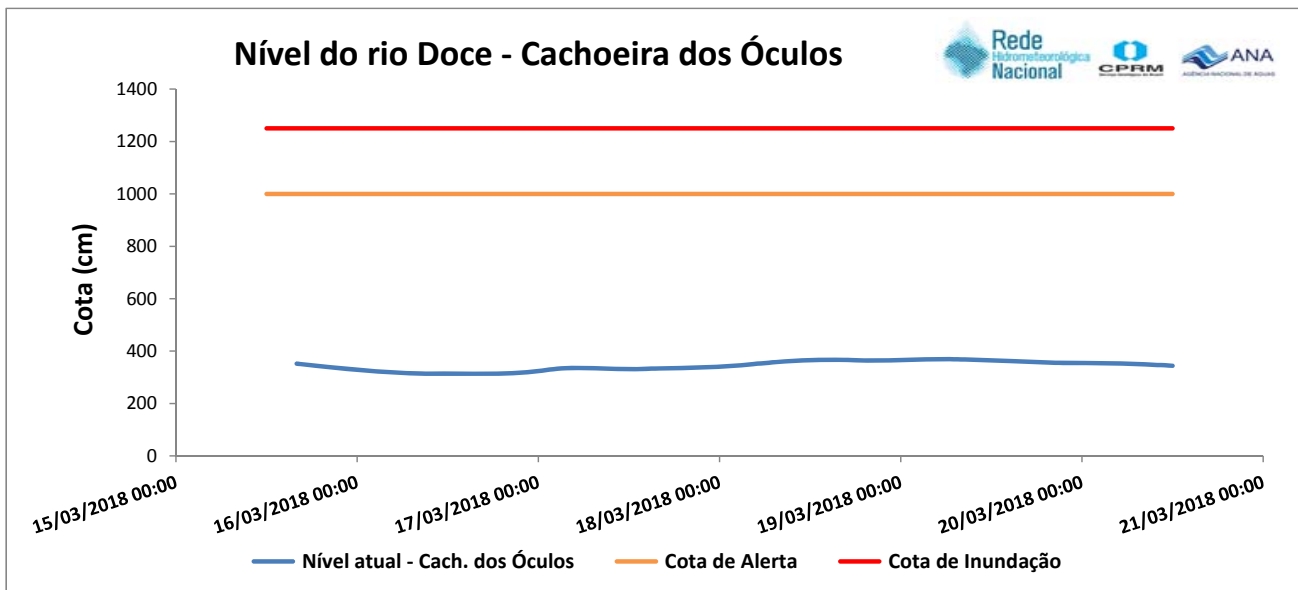
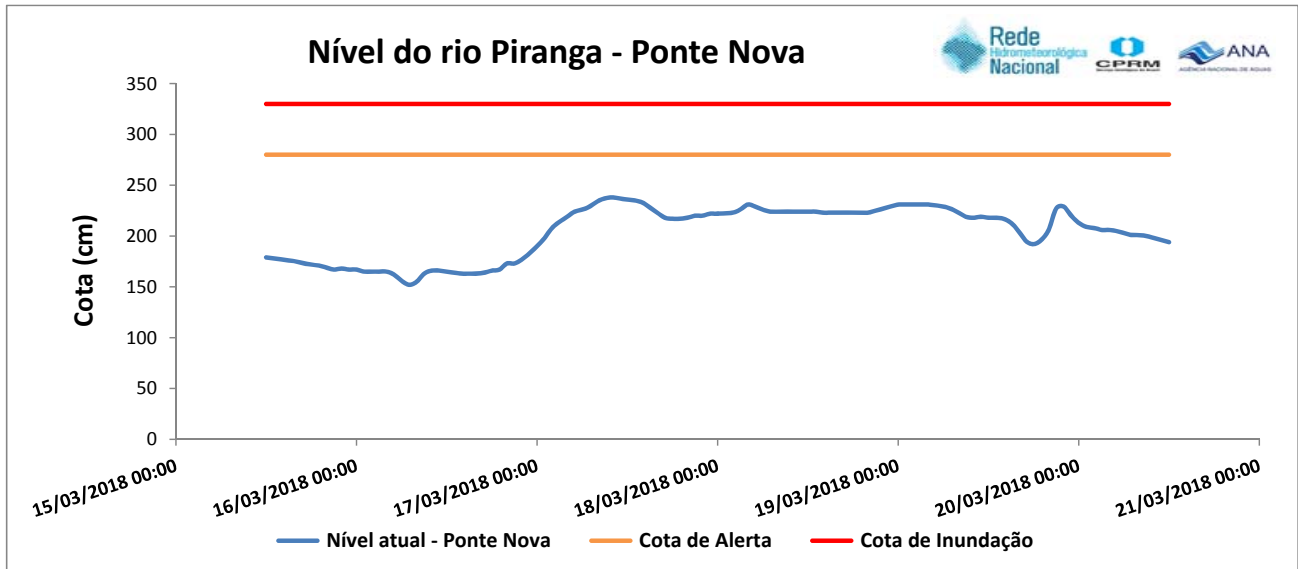
Fernando Rego

Eng. Hidrólogo - Pesquisador em Geociências
Superintendência de Belo Horizonte
Serviço Geológico do Brasil – SGB/CPRM
www.cprm.gov.br

Parceria:

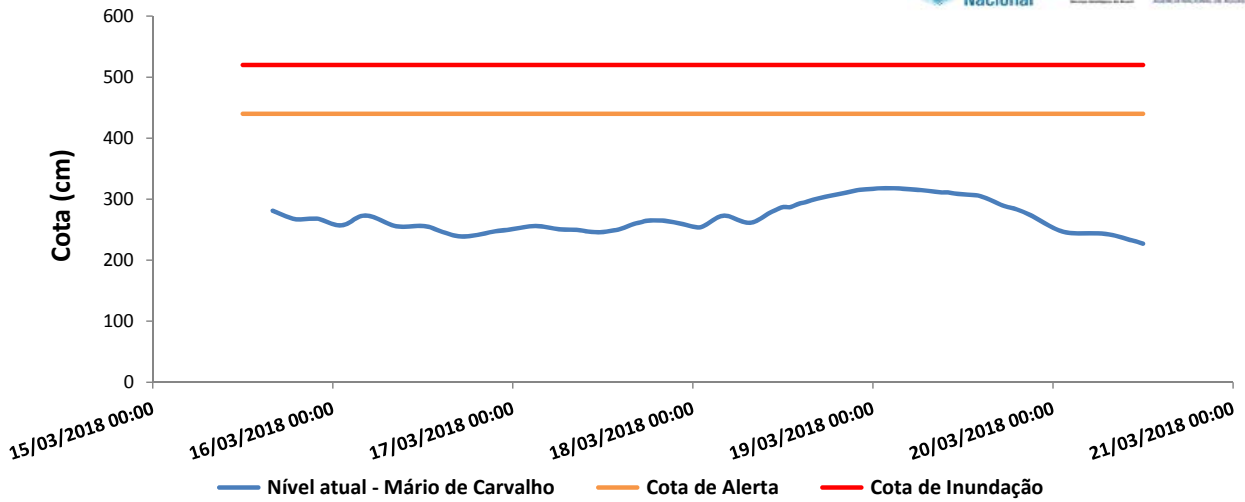


Gráficos dos níveis dos rios monitorados

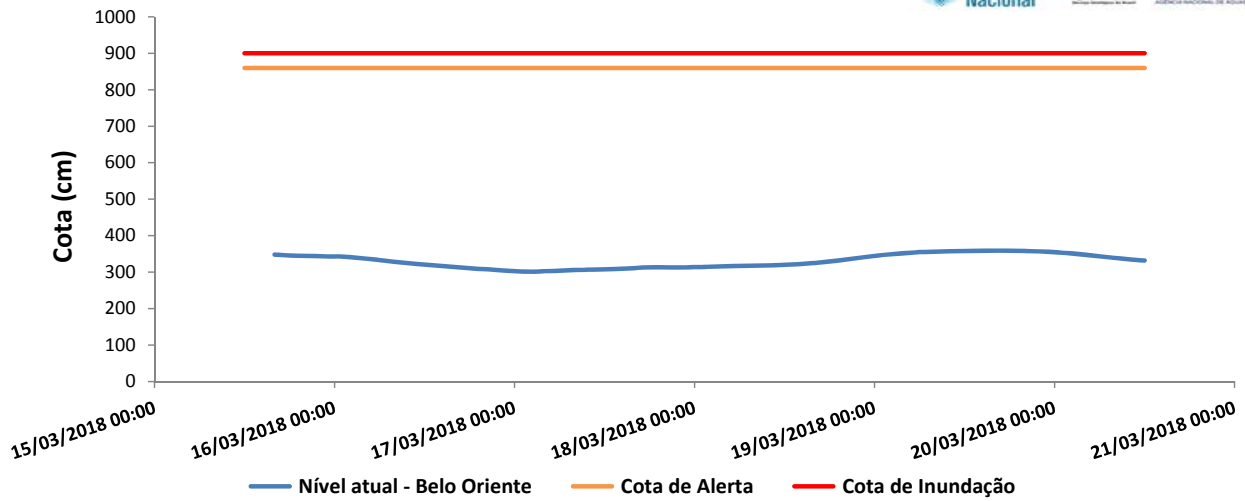


— Nível atual - Nova Era — Cota de Alerta — Cota de Inundação

Nível do rio Piracicaba - Mário de Carvalho



Nível do rio Doce - Belo Oriente



Nível do rio Santo Antônio - Naque Velho

